

## Kreisverordnung zur 9. Änderung der Verordnung zum Schutze von Landschaftsteilen im Nordteil des Kreises Eutin vom 17.10.2005

Aufgrund des § 18 Abs. 1 Landesnaturschutzgesetz (LNatSchG) in der Fassung vom 18.07.2003 (GVOBl. Schl.-H. S. 339) wird verordnet:

### § 1

Die Verordnung zum Schutze von Landschaftsteilen im Nordteil des Kreises Eutin (Stadt Eutin, Gemeinden Bosau, Süsel und Malente vom 10.6.1965, geändert durch Kreisverordnungen zur 1. bis 8. Änderung der Kreisverordnung zum Schutze von Landschaftsteilen im Nordteil des Kreises Eutin vom 25.3.1980, 26.5.1988, 9.6.1999, 14.11.2000, 15.4.2002, 14.10.2003, 20.01.2004 und 14.04.2005 wird wie folgt geändert:

Das Landschaftsschutzgebiet wird im Bereich der Gemeinde Malente geändert. Aus dem Landschaftsschutz werden Teilflächen des Flächennutzungsplanes der Gemeinde Malente entlassen, die künftig für bauliche Zwecke vorgesehen sind.

Die Grenzen des Landschaftsschutzgebietes sind in der in § 1 (3) der Ursprungsverordnung genannten Karte eingetragen. Sie werden ergänzt und teilweise aufgehoben durch die Grenzen der Zusatzkarten 12 bis 27 im Maßstab 1 : 5000 bzw. 1 : 5500. Die Grenze der aus dem Landschaftsschutz entlassenen Flächen verläuft auf der Innenseite der Grenzlinien.

Die Ausfertigung der Karten wird beim Landrat des Kreises Ostholstein als untere Naturschutzbehörde verwahrt. Die Karten sind Bestandteil der Verordnung. Eine weitere Ausfertigung der Karten ist beim Bürgermeister der Gemeinde Malente niedergelegt. Die Verordnung und die Karten können bei diesen Behörden während der Dienststunden eingesehen werden.

### § 2

Diese Verordnung tritt am 01.11.2005 in Kraft.

Eutin, den 17.10.2005

Ausgefertigt:

Kreis Ostholstein  
Der Landrat  
als untere Naturschutzbehörde




*Reinhard Sager*  
Reinhard Sager

**KREISVERORDNUNG ZUR 9. ÄNDERUNG  
DER VERORDNUNG ZUM SCHUTZE VON  
LANDSCHAFTSTEILEN IM NORDTEIL DES  
KREISES EUTIN VOM 17. 10. 2005**

Zusatzkarte 12

Kartengrundlage: Grundkarte

Maßstab 1: 5000



— Grenze des Landschaftsschutzgebietes

- - - Grenze des entlassenen Ortsteils

TIMMDORF

Trantsee


BIRKENWEG

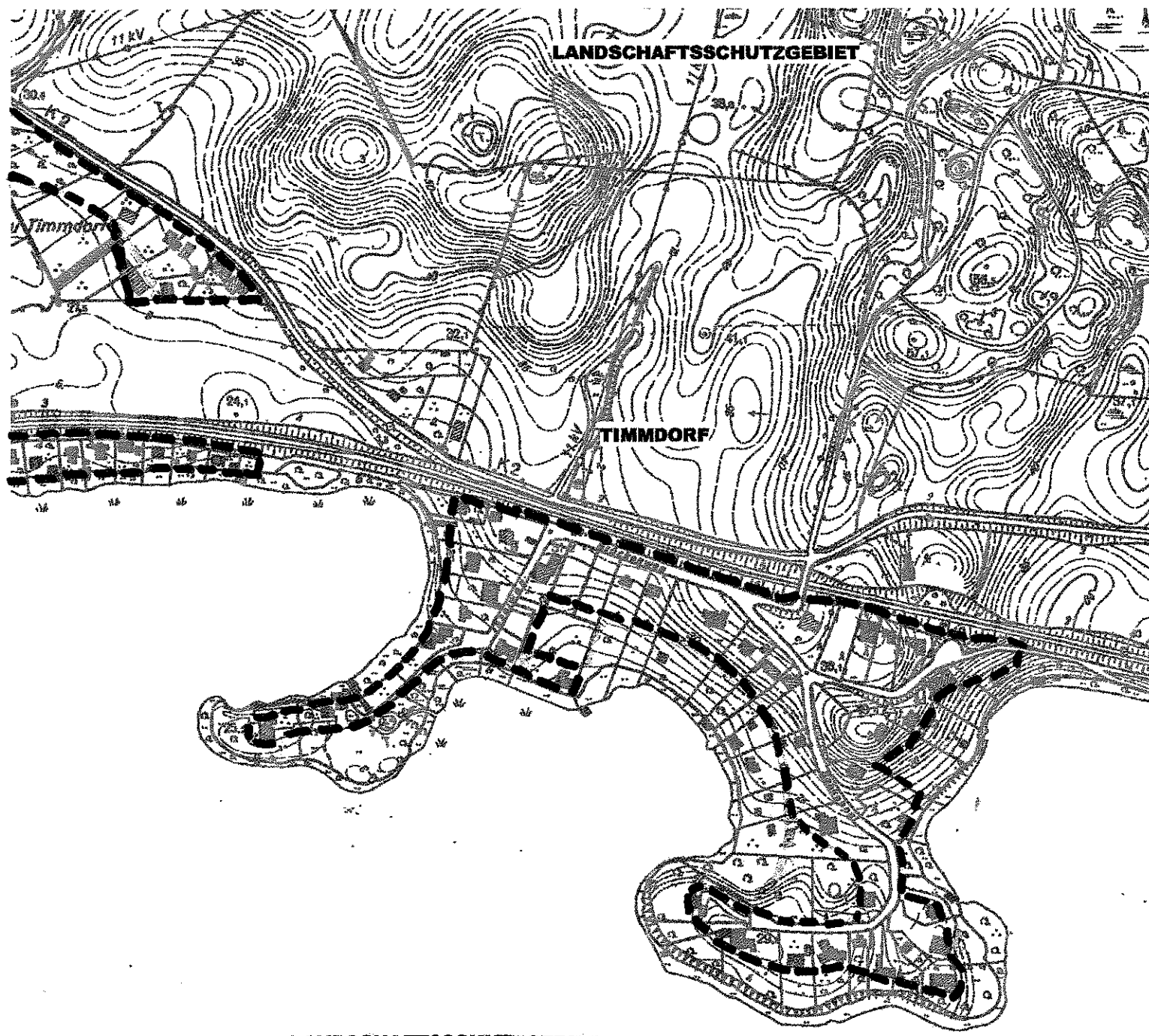
**LANDSCHAFTSSCHUTZGEBIET**

ausgefertigt

KREIS OSTHOLSTEIN  
Der Landrat  
als untere Naturschutzbehörde

*Reinhard Sager*  
Reinhard Sager






**LANDSCHAFTSSCHUTZGEBIET**


ausgefertigt:

KREIS OSTHOLSTEIN  
 Der Landrat  
 als untere Naturschutzbehörde

*Reinhard Sager*  
 Reinhard Sager



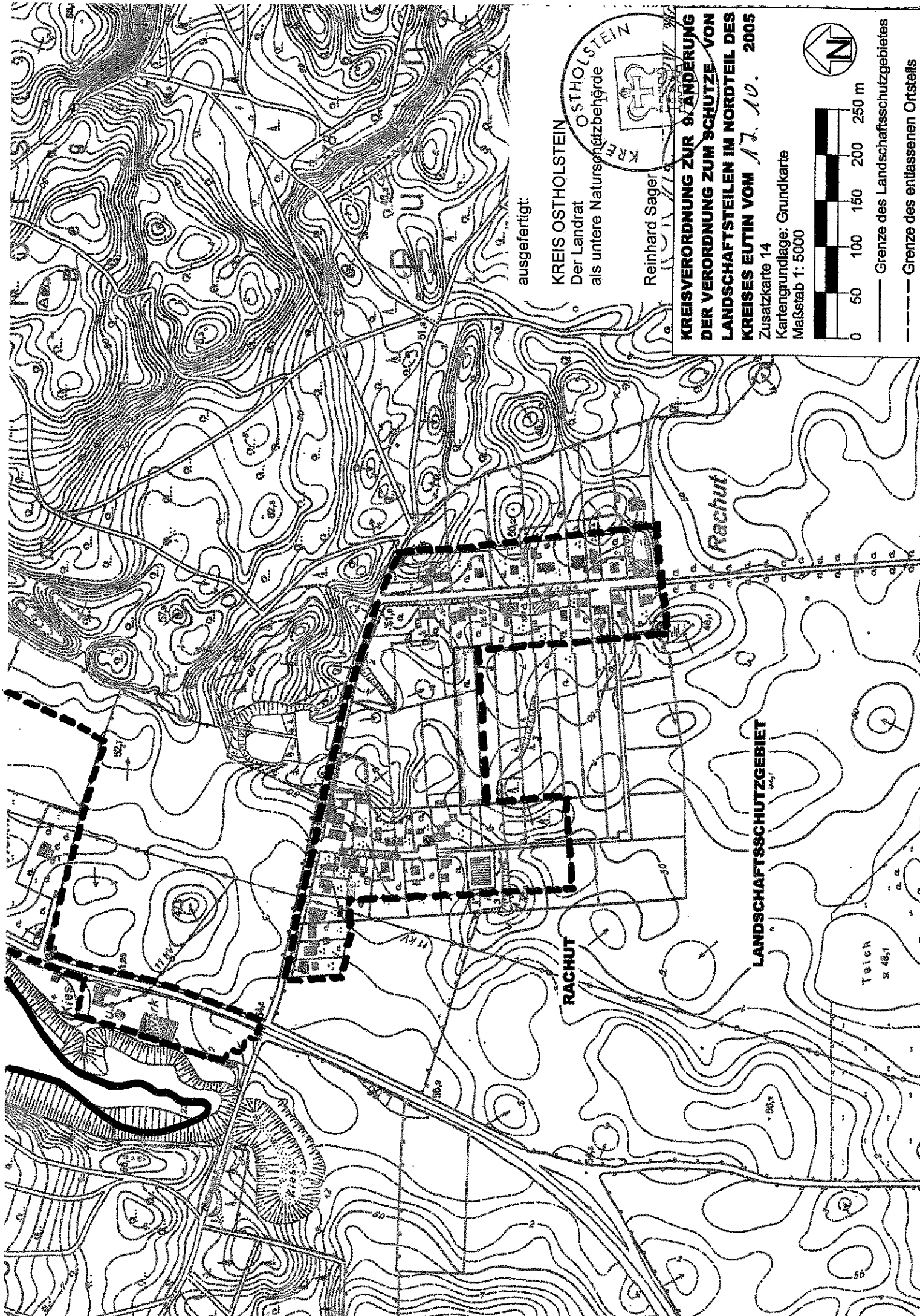
**KREISVERORDNUNG ZUR 9. ÄNDERUNG  
 DER VERORDNUNG ZUM SCHUTZE VON  
 LANDSCHAFTSTEILEN IM NORDTEIL DES  
 KREISES EUTIN VOM 17. 10. 2005**  
 Zusatzkarte 13  
 Kartengrundlage: Grundkarte  
 Maßstab 1: 5000



----- Grenze des entlassenen Ortsteils

- 18.1

D I



ausgefertigt:

KREIS OSTHOLSTEIN  
Der Landrat  
als untere Naturschutzbehörde



Reinhard Sager

**KREISVERORDNUNG ZUR 9. ÄNDERUNG  
DER VERORDNUNG ZUM SCHUTZE VON  
LANDSCHAFTSTEILEN IM NORDTEIL DES  
KREISES EUTIN VOM 17. 10. 2005**

Zusatzkarte 14

Kartgrundlage: Grundkarte

Maßstab 1: 5000



— Grenze des Landschaftsschutzgebietes

- - - Grenze des entlassenen Ortsteils

RACHUT

LANDSCHAFTSSCHUTZGEBIET

Rachut


Teich  
x 48,7

**KREISVERORDNUNG ZUR 9. ÄNDERUNG  
DER VERORDNUNG ZUM SCHUTZE VON  
LANDSCHAFTSTEILEN IM NORDTEIL DES  
KREISES EUTIN VOM 17. 10. 2005**

Zusatzkarte 15

Kartengrundlage: Grundkarte

Maßstab 1: 5000



— Grenze des Landschaftsschutzgebietes

- - - Grenze des entlassenen Ortsteils

**BAD MALENTE-GREMSMÜHLEN**

**LANDSCHAFTSSCHUTZGEBIET**

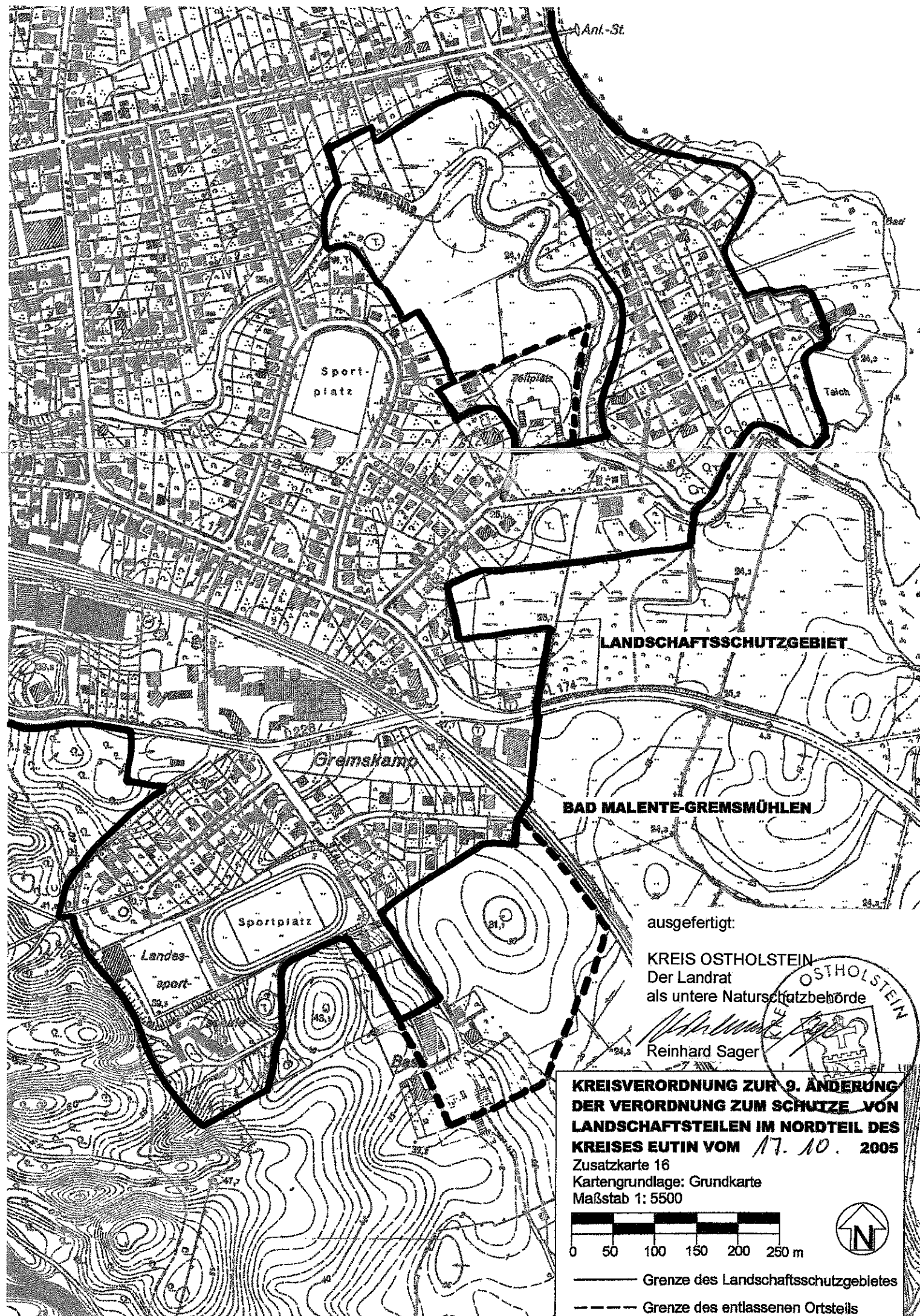
ausgefertigt:

KREIS OSTHOLSTEIN  
Der Landrat  
als untere Naturschutzbehörde

*Reinhard Sager*  
Reinhard Sager



**LANDSCHAFTSSCHUTZGEBIET**



Ank-St.

Sportplatz

Feldplatz

Teich

**LANDSCHAFTSSCHUTZGEBIET**

Gremskamp

**BAD MALENTE-GREMSMÜHLEN**

Sportplatz

Landes-sport-

ausgefertigt:

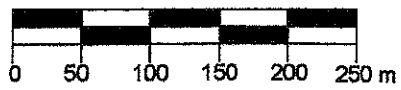
KREIS OSTHOLSTEIN  
Der Landrat  
als untere Naturschutzbehörde

*Reinhard Sager*  
Reinhard Sager



**KREISVERORDNUNG ZUR 9. ÄNDERUNG  
DER VERORDNUNG ZUM SCHUTZE VON  
LANDSCHAFTSTEILEN IM NORDTEIL DES  
KREISES EUTIN VOM 17. 10. 2005**

Zusatzkarte 16  
Kartengrundlage: Grundkarte  
Maßstab 1: 5500



— Grenze des Landschaftsschutzgebietes  
- - - Grenze des entlassenen Ortsteils

**KREISVERORDNUNG ZUR 9. ÄNDERUNG  
DER VERORDNUNG ZUM SCHUTZE VON  
LANDSCHAFTSTEILEN IM NORDTEIL DES  
KREISES EUTIN VOM 17. 10. 2005**

Zusatzkarte 17

Kartengrundlage: Grundkarte

Maßstab 1: 5000



— Grenze des Landschaftsschutzgebietes

- - - Grenze des entlassenen Ortsteils

ausgefertigt:

KREIS OSTHOLSTEIN

Der Landrat

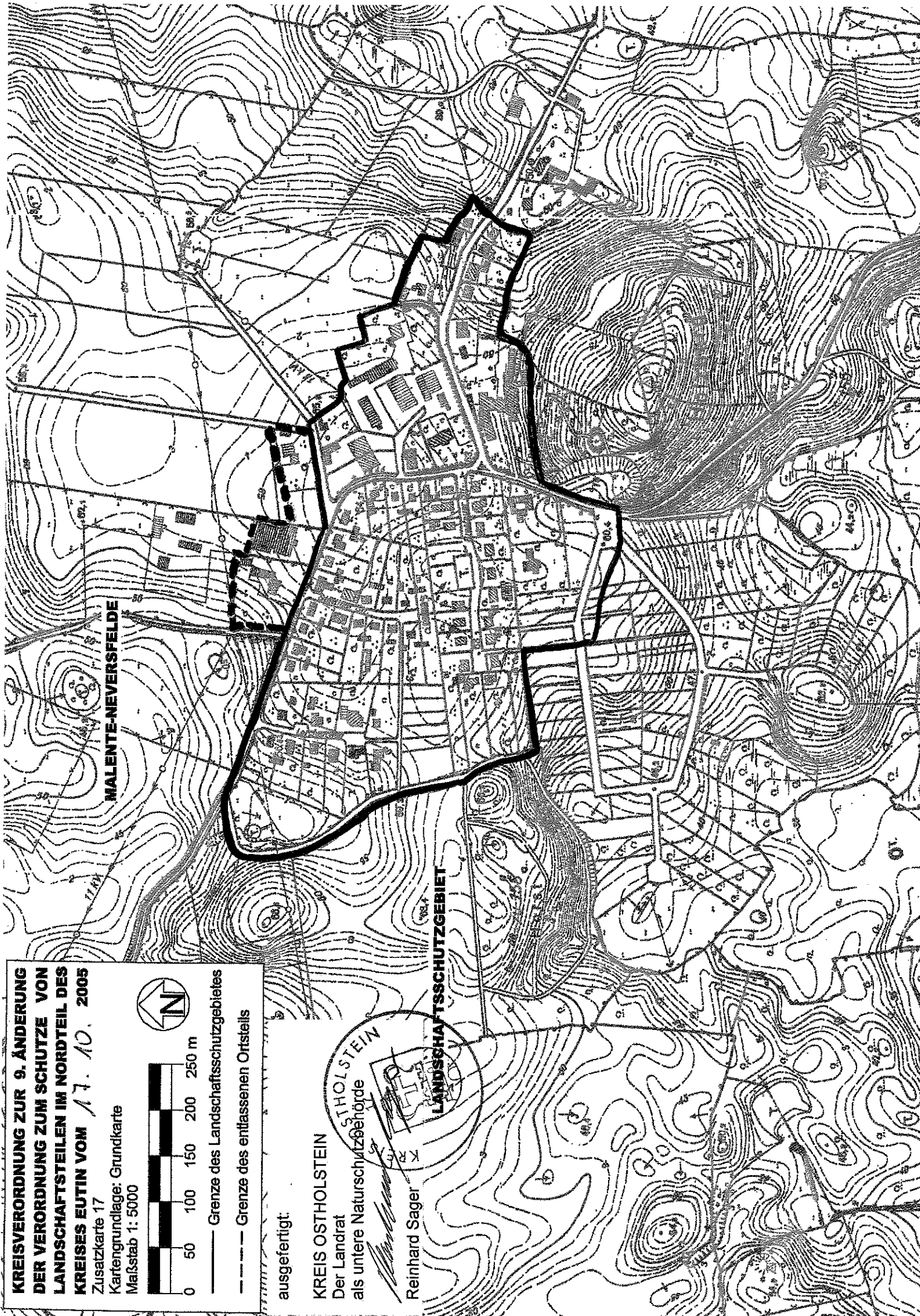
als untere Naturschutzbehörde

Reinhard Sager



LANDSCHAFTSSCHUTZGEBIET

MALENTE-NEVERSSELDE



LANDSCHAFTSSCHUTZGEBIET

BAD MALENTE-GREMSMÜHLEN

ausgefertigt:

△ KREIS OSTHOLSTEIN

• Der Landrat

∴ als untere Naturschutzbehörde

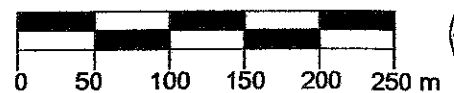
*Reinhard Sager*  
Reinhard Sager

**KREISVERORDNUNG ZUR 9. ÄNDERUNG  
DER VERORDNUNG ZUM SCHUTZE VON  
LANDSCHAFTSTEILEN IM NORDTEIL DES  
KREISES EUTIN VOM 17. 10. 2005**

Zusatzkarte 18

Kartengrundlage: Grundkarte

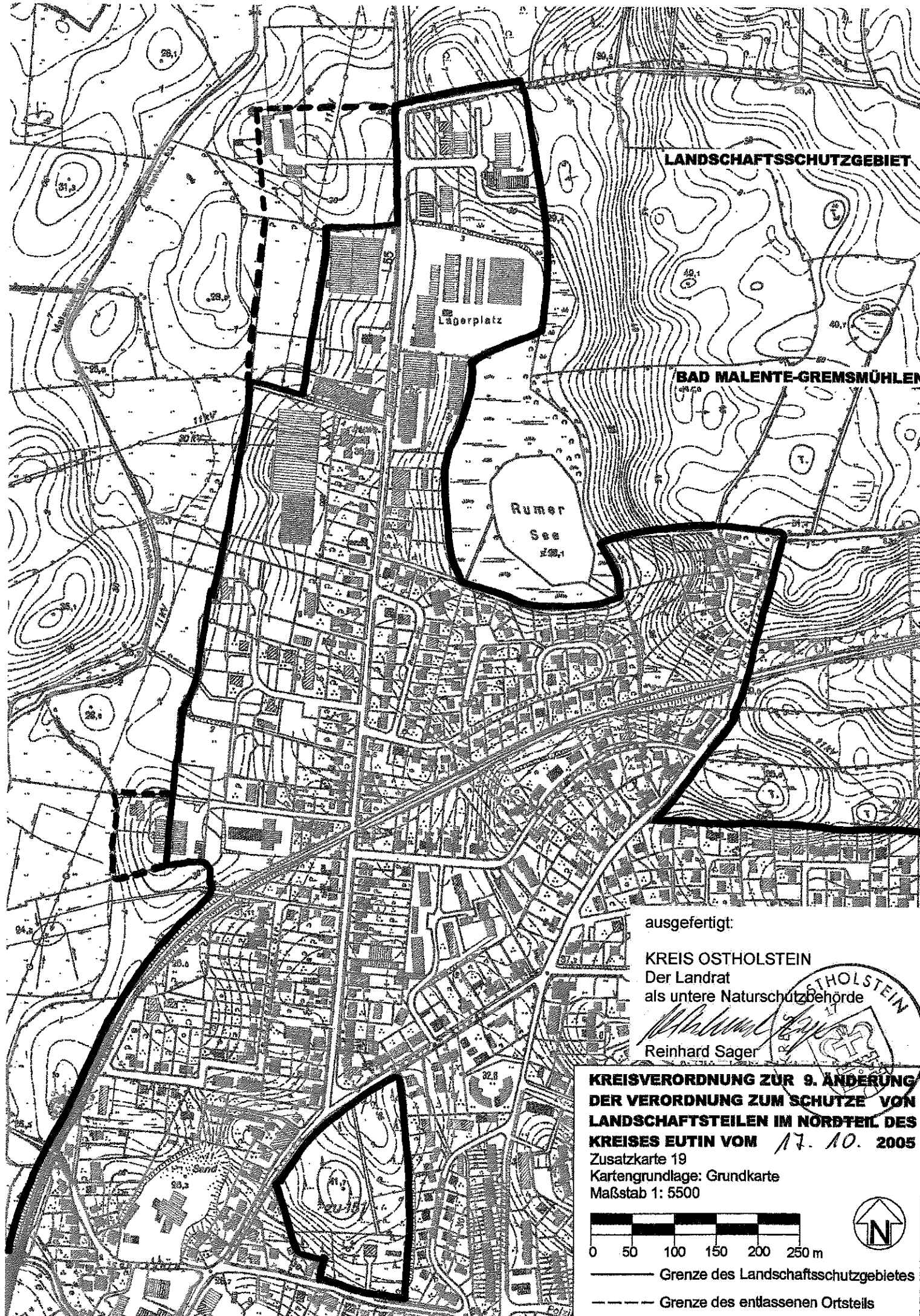
Maßstab 1: 5000



— Grenze des Landschaftsschutzgebietes

- - - Grenze des entlassenen Ortsteils





LANDSCHAFTSSCHUTZGEBIET

BAD MÄRENTE-GREMSMÜHLEN

Rumer See

Lagerplatz

ausgefertigt:

KREIS OSTHOLSTEIN  
Der Landrat  
als untere Naturschutzbehörde

*Reinhard Sager*  
Reinhard Sager



**KREISVERORDNUNG ZUR 9. ÄNDERUNG  
DER VERORDNUNG ZUM SCHUTZE VON  
LANDSCHAFTSTEILEN IM NÖRDTIL DES  
KREISES EUTIN VOM 17. 10. 2005**

Zusatzkarte 19  
Kartengrundlage: Grundkarte  
Maßstab 1: 5500



— Grenze des Landschaftsschutzgebietes  
- - - Grenze des entlassenen Ortsteils



LANDSCHAFTSSCHUTZGEBIET

HÄNGEBARKHORST

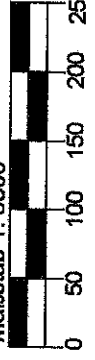
ausgefertigt:

KREIS OSTHOLSTEIN  
 Der Landrat  
 als untere Naturschutzbehörde

Reinhard Sager

**KREISVERORDNUNG ZUR 9. ÄNDERUNG  
 DER VERORDNUNG ZUM SCHUTZE VON  
 LANDSCHAFTSTEILEN IM NORDTEIL DES  
 KREISES EUTIN VOM 17. 10. 2005**

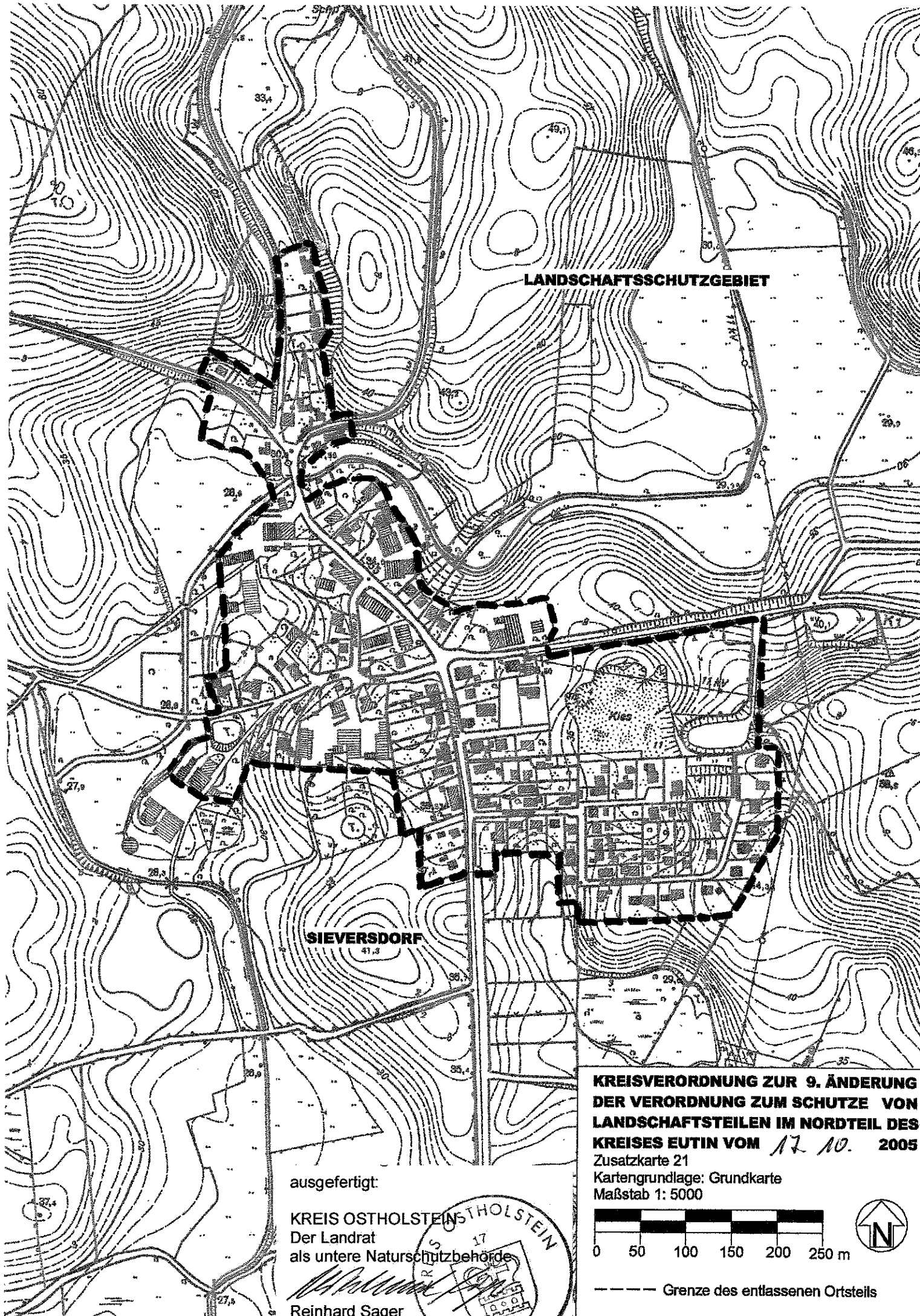
Zusatzkarte 20  
 Kartengrundlage: Grundkarte  
 Maßstab 1: 5500



--- Grenze des entlassenen Ortsteils

LANDSCHAFTSSCHUTZGEBIET

K e i l e r s e




**LANDSCHAFTSSCHUTZGEBIET**

**SIEVERSDORF**

**KREISVERORDNUNG ZUR 9. ÄNDERUNG  
DER VERORDNUNG ZUM SCHUTZE VON  
LANDSCHAFTSTEILEN IM NORDTEIL DES  
KREISES EUTIN VOM 17. 10. 2005**

Zusatzkarte 21  
Kartengrundlage: Grundkarte  
Maßstab 1: 5000



----- Grenze des entlassenen Ortsteils

ausgefertigt:

KREIS OSTHOLSTEIN  
Der Landrat  
als untere Naturschutzbehörde

*Reinhard Sager*  
Reinhard Sager



NEUKIRCHEN


LANDSCHAFTSSCHUTZGEBIET

Neu-  
kirchener

ausgefertigt:

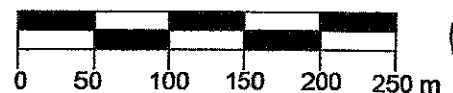
KREIS OSTHOLSTEIN  
Der Landrat  
als untere Naturschutzbehörde

Reinhard Sager



**KREISVERORDNUNG ZUR 9. ÄNDERUNG  
DER VERORDNUNG ZUM SCHUTZE VON  
LANDSCHAFTSTEILEN IM NORDTEIL DES  
KREISES EUTIN VOM 17.10. 2005**

Zusatzkarte 22  
Kartengrundlage: Grundkarte  
Maßstab 1: 5000



— Grenze des Landschaftsschutzgebietes  
- - - Grenze des entlassenen Ortsteils

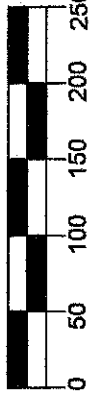
zu Neukirchen

**KREISVERORDNUNG ZUR 9. ÄNDERUNG  
DER VERORDNUNG ZUM SCHUTZE VON  
LANDSCHAFTSTEILEN IM NORDTEIL DES  
KREISES EUTIN VOM 17. 10. 2005**

Zusatzkarte 23

Kartengrundlage: Grundkarte

Maßstab 1: 5000



--- Grenze des entlassenen Ortsteils

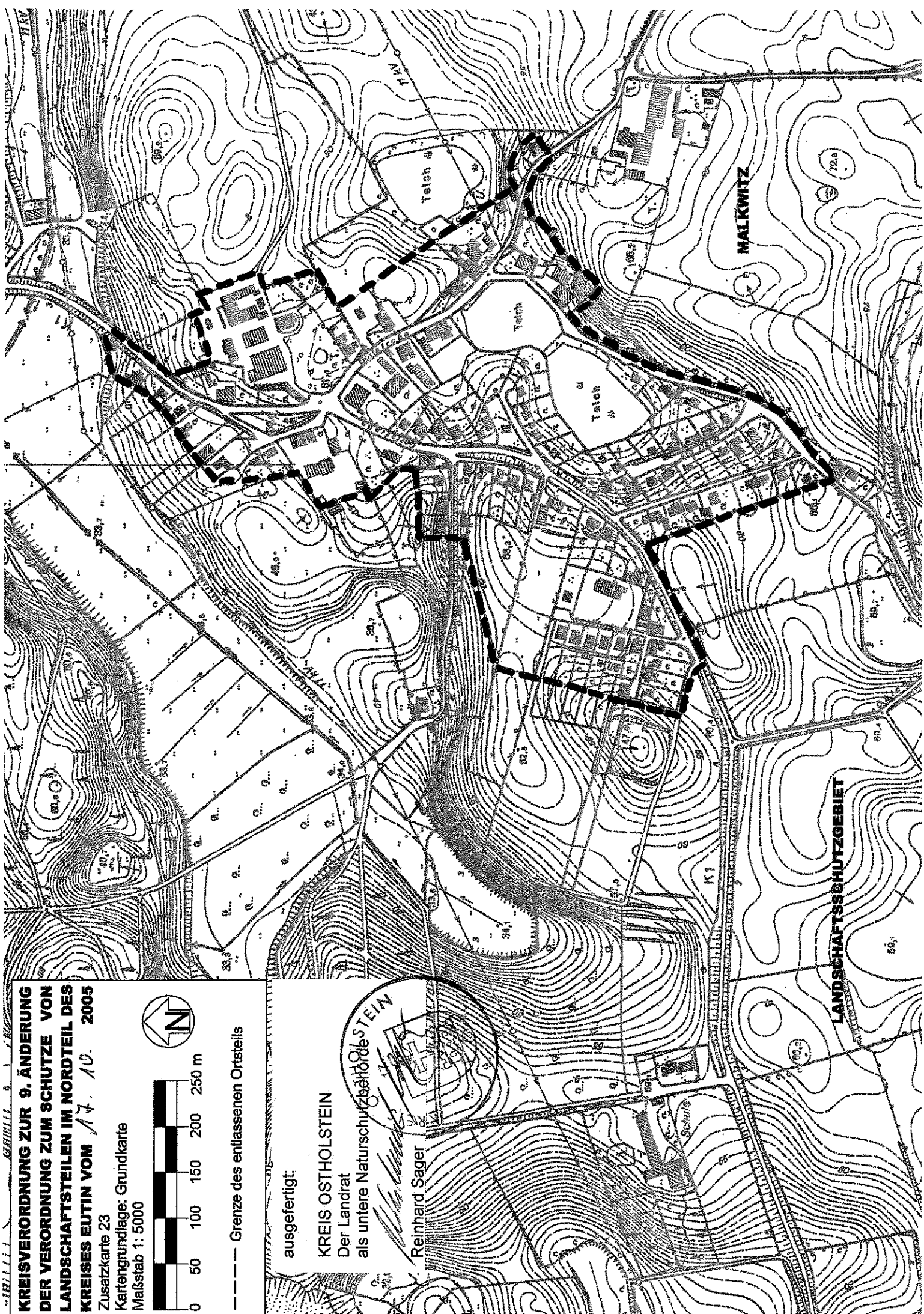
ausgefertigt:

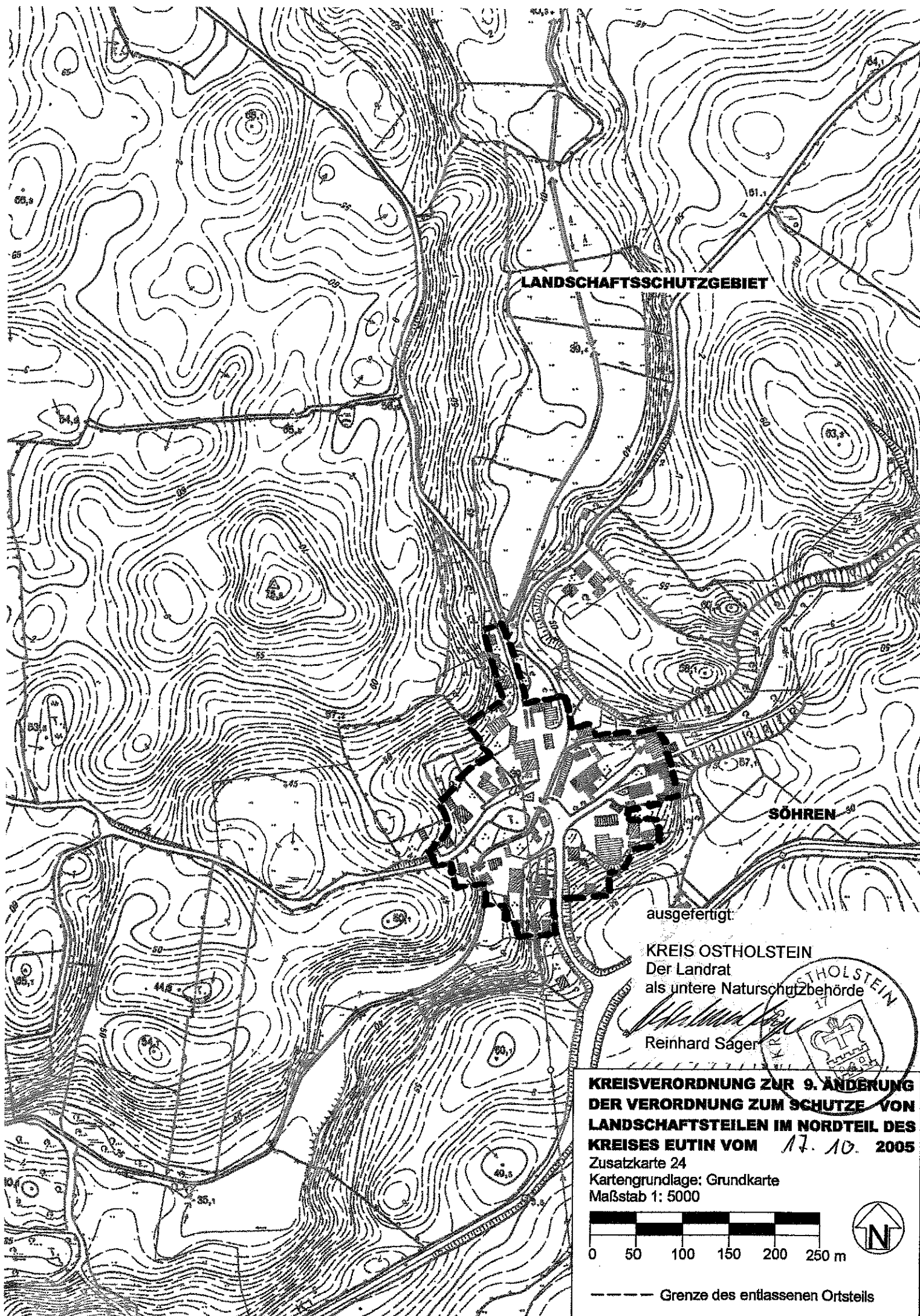
KREIS OSTHOLSTEIN

Der Landrat

als untere Naturschutzbehörde

Reinhard Sager






LANDSCHAFTSSCHUTZGEBIET

SÖHREN

ausgefertigt:

KREIS OSTHOLSTEIN  
Der Landrat  
als untere Naturschutzbehörde

*Reinhard Säger*  
Reinhard Säger



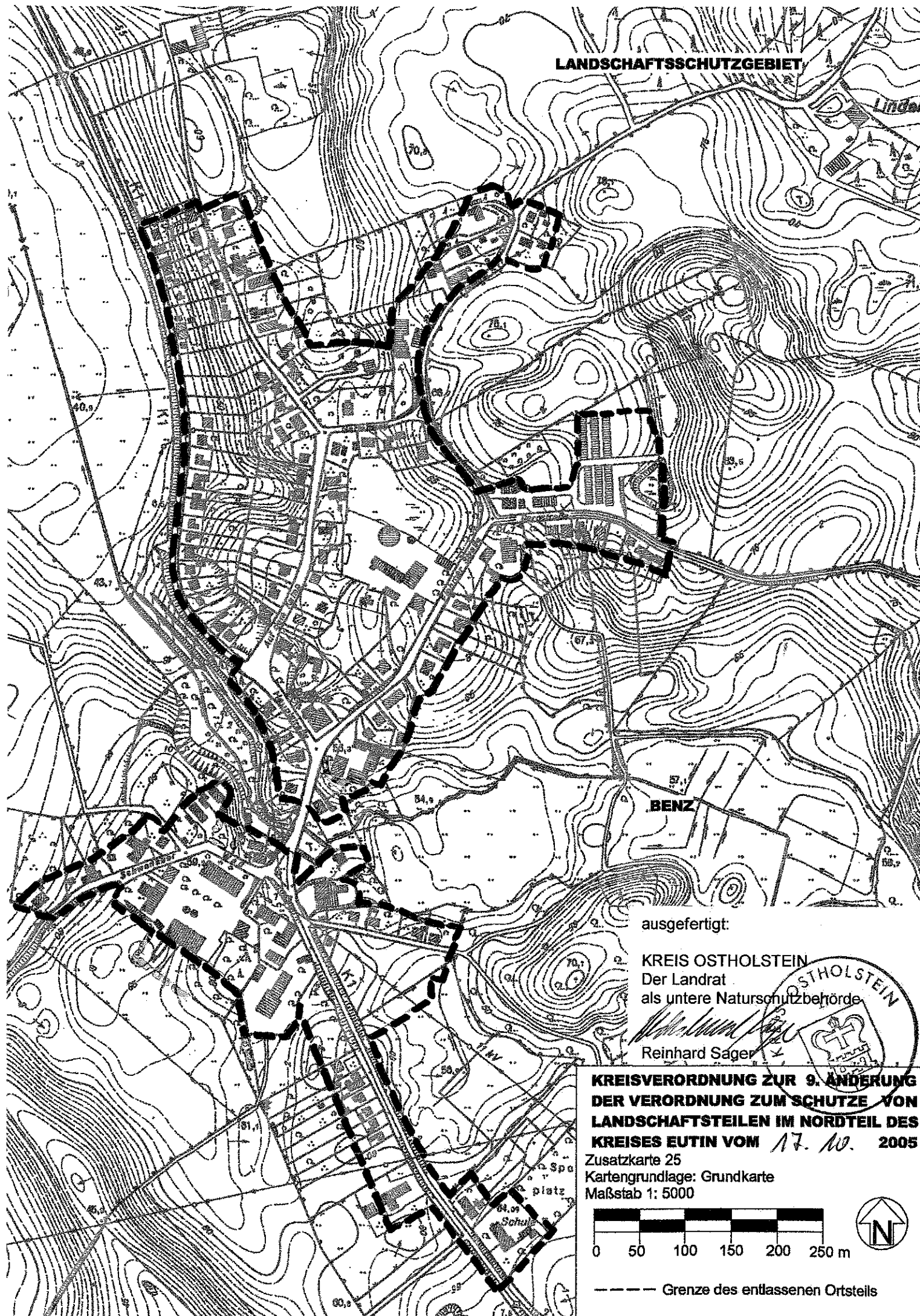
**KREISVERORDNUNG ZUR 9. ÄNDERUNG  
DER VERORDNUNG ZUM SCHUTZE VON  
LANDSCHAFTSTEILEN IM NORDTEIL DES  
KREISES EUTIN VOM 17. 10. 2005**

Zusatzkarte 24  
Kartengrundlage: Grundkarte  
Maßstab 1: 5000



--- Grenze des entlassenen Ortsteils

**LANDSCHAFTSSCHUTZGEBIET**



ausgefertigt:

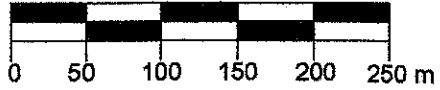
KREIS OSTHOLSTEIN  
Der Landrat  
als untere Naturschutzbehörde

*Reinhard Säger*  
Reinhard Säger

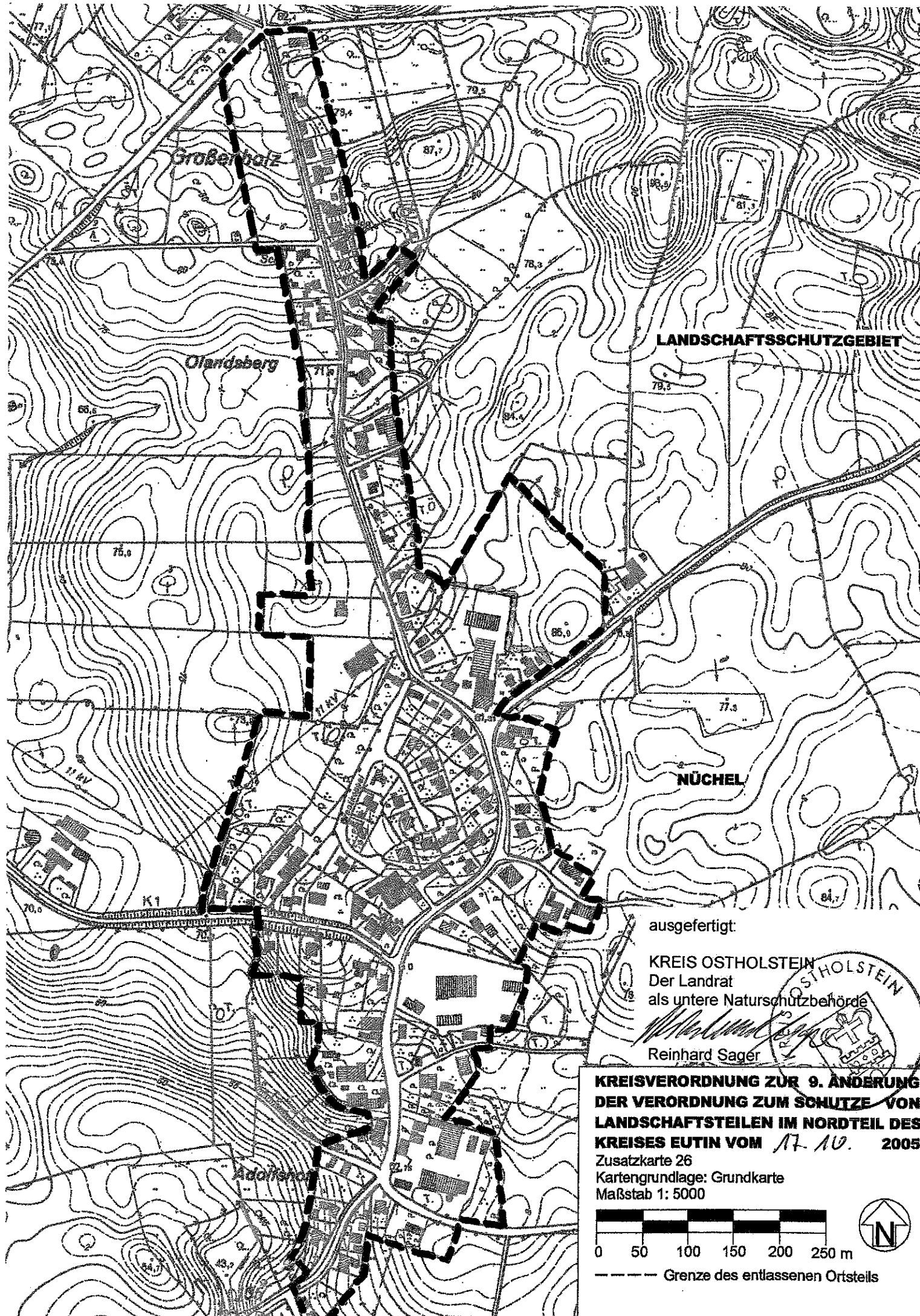


**KREISVERORDNUNG ZUR 9. ÄNDERUNG  
DER VERORDNUNG ZUM SCHUTZE VON  
LANDSCHAFTSTEILEN IM NORDTEIL DES  
KREISES EUTIN VOM 17. 10. 2005**

Zusatzkarte 25  
Kartengrundlage: Grundkarte  
Maßstab 1: 5000



----- Grenze des entlassenen Ortsteils



**LANDSCHAFTSSCHUTZGEBIET**

**NÜCHEL**

ausgefertigt:

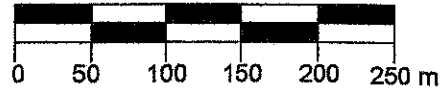
KREIS OSTHOLSTEIN  
Der Landrat  
als untere Naturschutzbehörde

*Reinhard Sager*  
Reinhard Sager



**KREISVERORDNUNG ZUR 9. ÄNDERUNG  
DER VERORDNUNG ZUM SCHUTZE VON  
LANDSCHAFTSTEILEN IM NORDTEIL DES  
KREISES EUTIN VOM 17.10. 2005**

Zusatzkarte 26  
Kartengrundlage: Grundkarte  
Maßstab 1: 5000



--- Grenze des entlassenen Ortsteils



**KREISVERORDNUNG ZUR 9. ÄNDERUNG  
DER VERORDNUNG ZUM SCHUTZE VON  
LANDSCHAFTSTEILEN IM NORDTEIL DES  
KREISES EUTIN VOM 17. 10. 2005**

Zusatzkarte 27

Kartengrundlage: Grundkarte

Maßstab 1: 5000



----- Grenze des entlassenen Ortsteils


ausgefertigt:

KREIS OSTHOLSTEIN

Der Landrat

als untere Naturschutzbehörde

*Reinhard Sager*  
Reinhard Sager



K r u m m - s e e

**LANDSCHAFTSSCHUTZGEBIET**

**KRUMMSEE**

**Peveringsee**

