








# Radverkehrskonzept Insel Fehmarn- Anlage III: Priorisierung der Strecken für den Radverkehr

-  Bahnhöfe
-  Campingplätze
-  Weiterführende Schule
-  Strecke mit Priorität 1
-  Strecke mit Priorität 2
-  Strecke mit Priorität 3

Maßstab: 1: 35.000  
 0 0,5 1 2 Kilometer  
 Stand: 04/2016

Planverfasser:



**LebensRaumZukunft**  
 Planungsbüro für Wegweisung, Tourismus und Konzepte  
 Büro Lebensraum Zukunft UG (haftungsbeschränkt)  
 Marienthaler Str. 20  
 24340 Eckernförde  
 Tel.: 04351-8805570  
 E-Mail: buero@lebensraumzukunft.de  
 www.lebensraumzukunft.de  
 Kartengrundlage: onmaps.de; ©GeoBasis-DE/BKG/NRW (2016)

